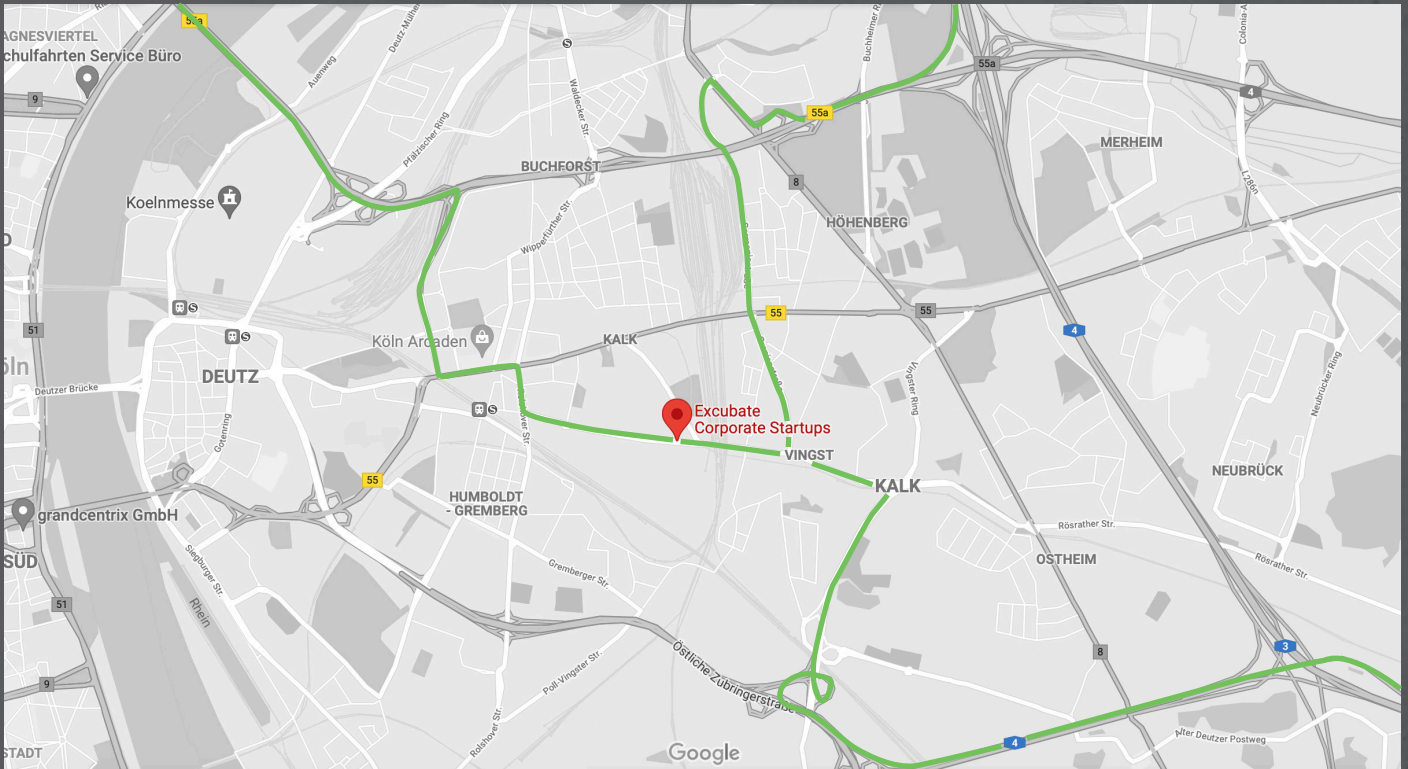


Anfahrt mit dem Auto



Eingabe Navigation: **Dillenburger Str. 93, 51105 Köln**

Anfahrt:

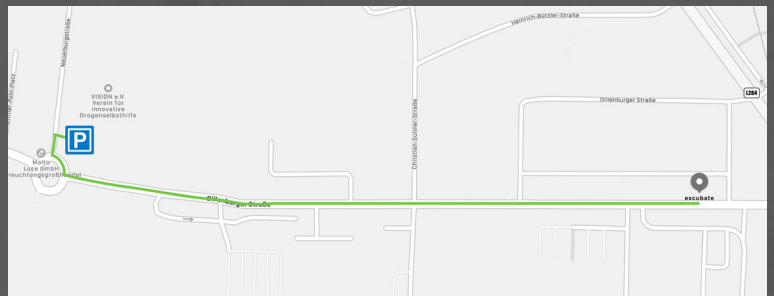
Von Süden kommend nehmen Sie auf der A4 die Ausfahrt A559 Köln-Deutz. Auf der A559 die Ausfahrt Richtung Köln Vingst.

Von Westen kommend biegen Sie von der B55 auf die Gießener Straße oder auf die Rolshover Straße ab.

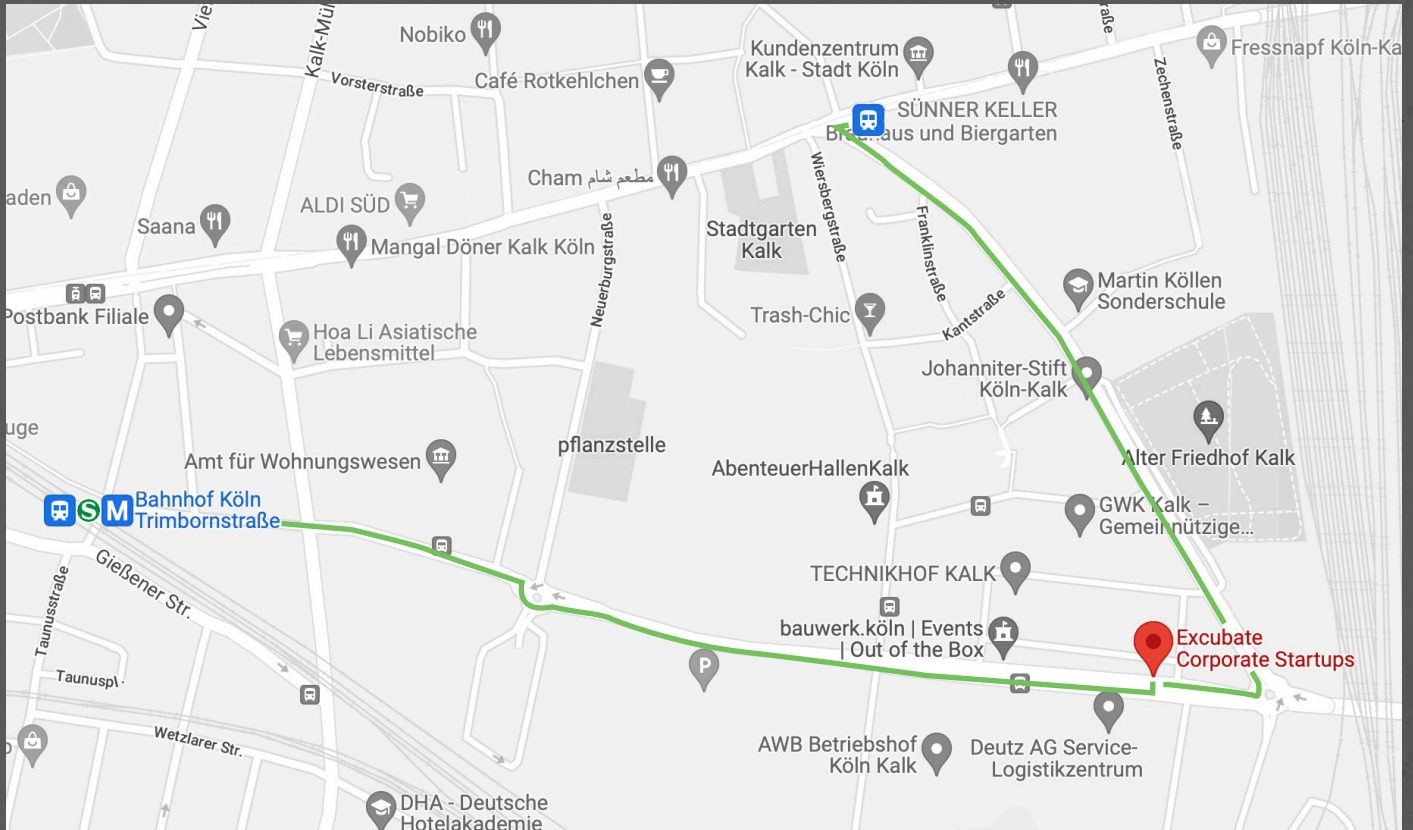
Von Norden kommend nehmen Sie auf der A3 die Ausfahrt Köln-Deutz. Von der B55a fahren Sie auf die B8. Auf der B8 biegen Sie dann auf die Germaniastraße ab.

Parkmöglichkeit:

Unsere Parkmöglichkeiten befinden sich an der Dillenburger Straße, Ecke Neuerburgerstraße. Gehen Sie von dort aus nach links, bis zum Kreisverkehr und biegen Sie dann wieder links in die Dillenburger Straße ein. Von dort aus sind es wenige 100 Meter bis zu unseren Büroräumen. Diese befinden sich am Ende des Gebäudekomplexes.



Anfahrt mit der Bahn



Anfahrt:

Von **Köln Hauptbahnhof** und **Deutz** fahren die Linien S 12 und S 19 Richtung Sieg. Ausstieg Köln Trimbornstraße.

Von **Köln/Bonn Flughafen** fährt die S 19 in Richtung Düren. Ausstieg auch hier Köln Trimbornstraße.

Von **Düsseldorf Flughafen** fahren die Linien RE 6 Richtung Köln/Bonn Flughafen, RE 5 Richtung Koblenz, RE 1 Richtung Aachen bis Deutz.

Umstieg in Deutz in die U-Bahnen U1 Richtung Bensberg oder U9 Richtung Königsforst. Ausstieg Kalk Kapelle.

Ausstieg und Fußweg:

Von der **Haltestelle Köln Trimbornstraße** links halten und dann rechts abbiegen auf die Dillenburger Straße. Nach 1000 Metern finden Sie uns auf der linken Straßenseite: Hausnummer 93.

Von der **Haltestelle Kalk-Kapelle** biegen sie links ab auf die Kapellenstraße, nach ca 560 Metern biegen Sie am Kreiverkehr rechts ab, nach 30 Metern finden Sie uns auf der rechten Seite.